

BIBRACTE – UFORTYFIKOWANE, CELTYCKIE MIASTO UKRYTE W LESIE I PÓŹNIEJSZE CZASY

BIBRACTE, Mont Beuvray, dzielnica *oppidum* la Chaume, La Terrasse, Les Grandes Portes, Le Champlain, region Burgundia-Franche-Comté, Francja

W roku 2019 badania wykopaliskowe w sektorze Le Champlain były kontynuowane w N-E części wykopu na sztucznie usypanej terasie nr. 3 i 3 bis.

SEKTOR BADAŃ LA CHAUME

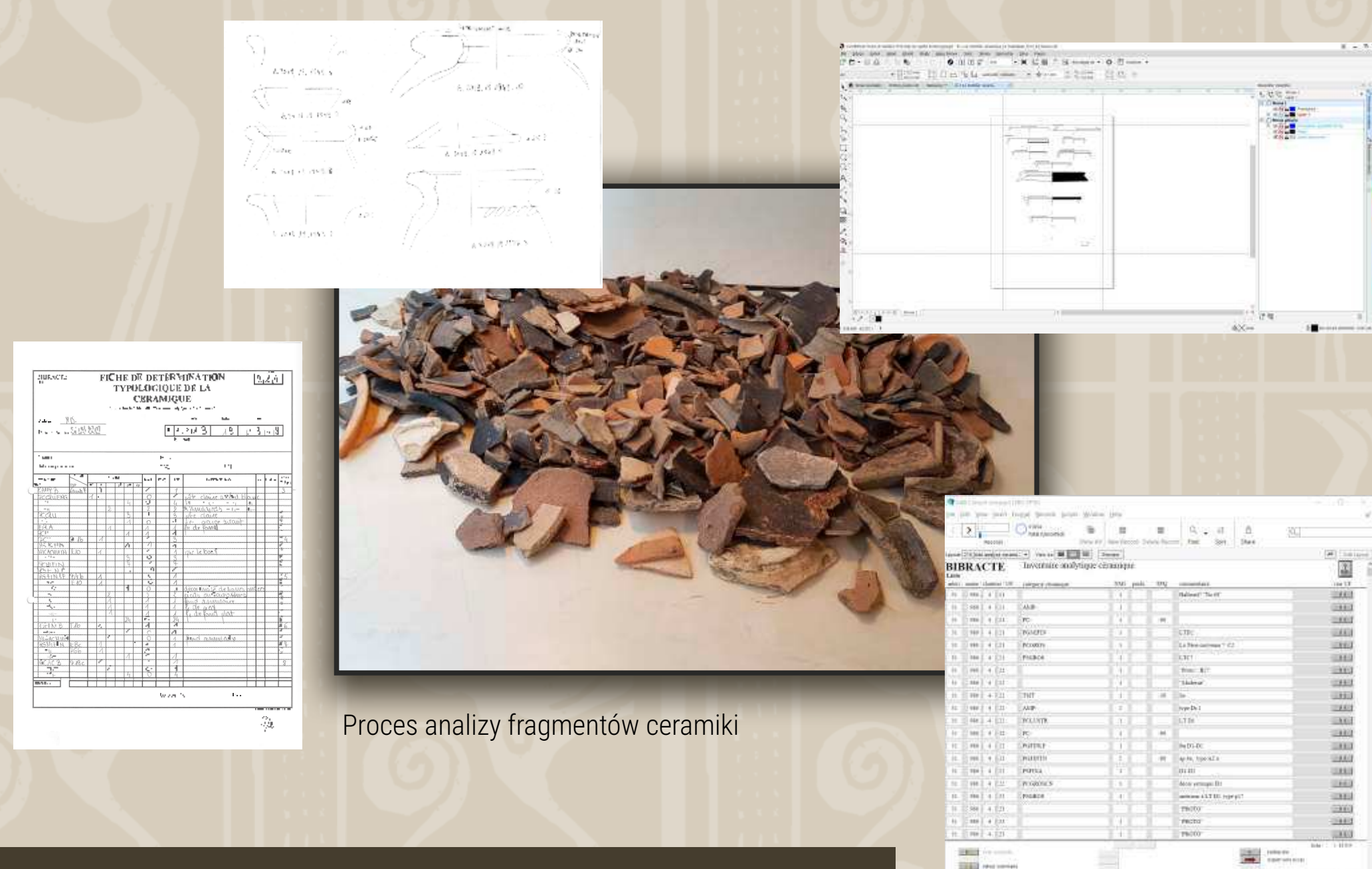

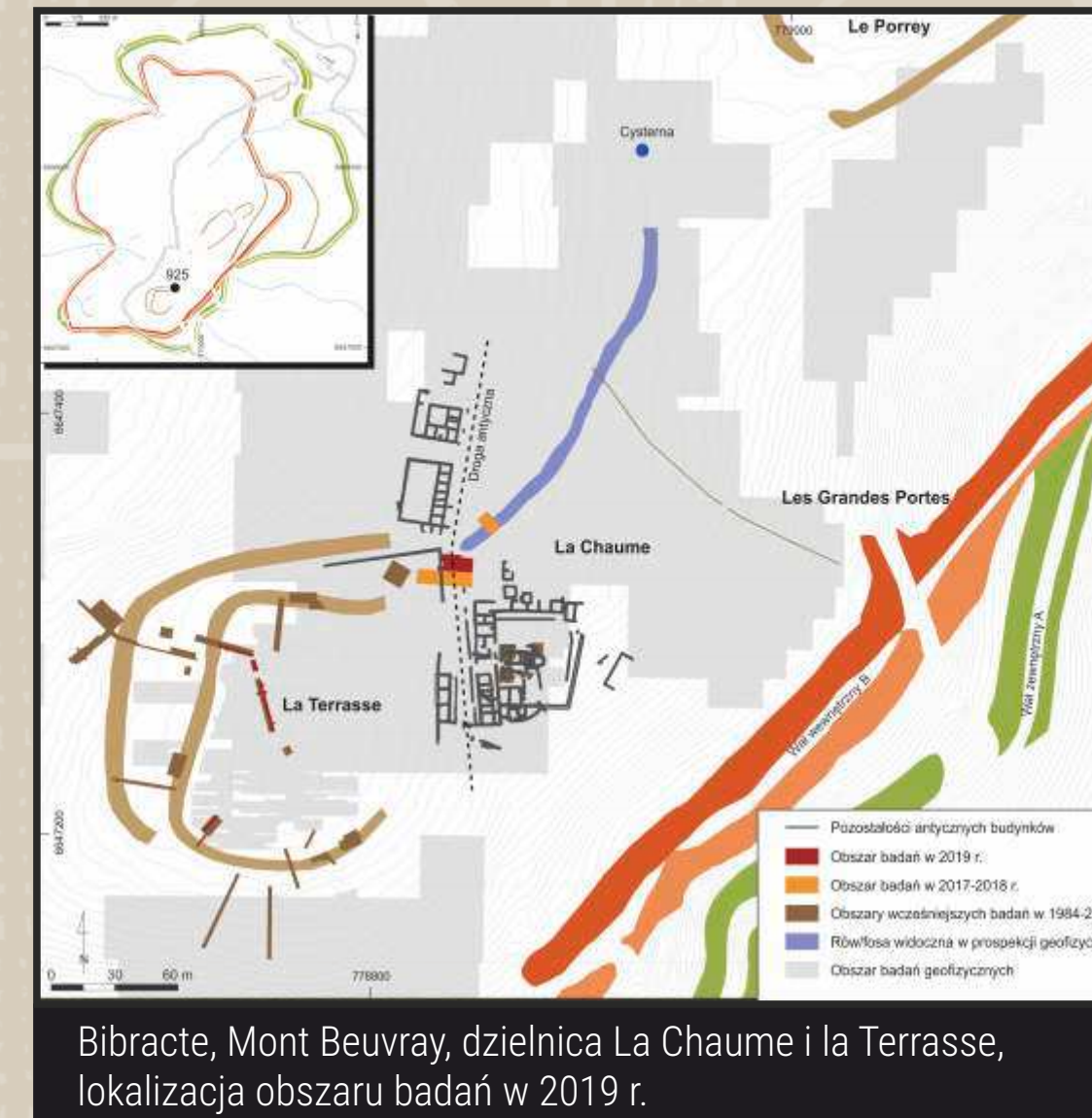
Sektor oppidum, tradycyjnie nazywany La Chaume, usytuowany w południowo-wschodniej części oppidum, na jednym z najwyższych szczytów Mount Beuvray, tworzy wraz z le Porrey i la Terrasse, jeden z obszarów stanowiska, których funkcja w starożytności nie jest jasna - za wyjątkiem kompleksu świątynnego, odkopanego w XIX w. Odkryto wówczas gallo-rzymską świątynię, pod istniejącą kaplicą św. Marcina, wraz z kompleksem budynków ograniczonych zewnętrznym portykiem, chodnik i drogę w zachodniej części. W latach 1984-1986 prowadzono badania gallo-rzymskiego fanum (mała lokalna świątynia) i funkcjonującego tu później chrześcijańskiego sanktuarium.

W latach 1988, 1998, 2017-2018 wykonano badania sondażowe, poza nimi teren ten nie był objęty nowymi pracami.

W roku 2019 obszar badań wykopaliskowych został poszerzony w kierunku N w celu weryfikacji badań geofizycznych i przebiegu rowu /fosi wchodzącego w skład wewnętrznej fortyfikacji, która wyznaczała granice sektora la Terrasse.

Odkryto nawarstwienia średniowieczne i nowożytny, jak również kontynuację rowu/fosi z lat 50-30 I w. przed Chr. i pozostałości drogi do świątyni. Z epoki gallo-rzymskiej pochodzą licznie spotykane na oppidum, zwłaszcza w tym sektorze, fragmenty naczyń – głównie kubki i mortaria (moździerze), datowane na I-III w. po Chr., które mogą mieć związek z funkcjonowaniem sanktuarium w pobliżu.

Poniżej pozostałości budynku z kamieni (datowanego na XVII w.) znajdował się starszy budynek o konstrukcji drewniano ziemnej datowany na XIV- XV w. W jego wyplenisku znaleziono fragment szklanego naczynia oraz podkowy charakterystyczne dla tego okresu. Intensywne użytkowanie terenu w tamtych czasach miało związek z targami winem, które się tu odbywały od czasu średniowiecza.



La Terrasse, Les Grandes Portes, Le Champlain

Innym projektem badawczym jest weryfikacja do czego służyły obszary oppidum, na których nie stwierdzono śladów jakichkolwiek konstrukcji czy pozostałości materialnych, pt. „Oppidum as an urban landscape: multidisciplinary approach to the study of space organisation intra muros” (2019-2021). Aktualnie prowadzone są interdyscyplinarne badania: geofizyczne, sondażowe wykopaliskowe, pedochemiczne (analiza składu chemicznego ziemi), mikro-morfologiczne (analiza budowy warstw ziemi), karpologiczne (analiza owoców i nasion roślin), palinologiczne (analiza pyłków roślinnych), antrakologiczne (analiza roślin drzewiastych), parazytologiczne (badanie pasożytów), badania okrzemków (analiza okrzemków w warstwach ziemi). W przyszłości pomogą wyjaśnić jaką funkcję pełniły te miejsca w obrębie fortyfikacji. Czy były to pola uprawne, pastwiska, lasy, publiczne place, czy śmietniki?